COMMUNE D'AIX-EN-PROVENCE

Zone d'Aménagement Concertée de la Constance

Dossier de création

SOMMAIRE

I. RAPPORT DE PRÉSENTATION

II. PLANS DE SITUATION

III. PLAN PÉRIMÉTRAL DE ZAC

IV. ÉTUDE D'IMPACT SUR L'ENVIRONNEMENT

V. RÉGIME AU REGARD DE LA TAXE D'AMENAGEMENT

I. RAPPORT DE PRÉSENTATION

II. PLANS DE SITUATION

La Constance
Aix-en-Provence

Localisation de la Constance

Périmètre d'étude
Ville d'Aix-en-Provence

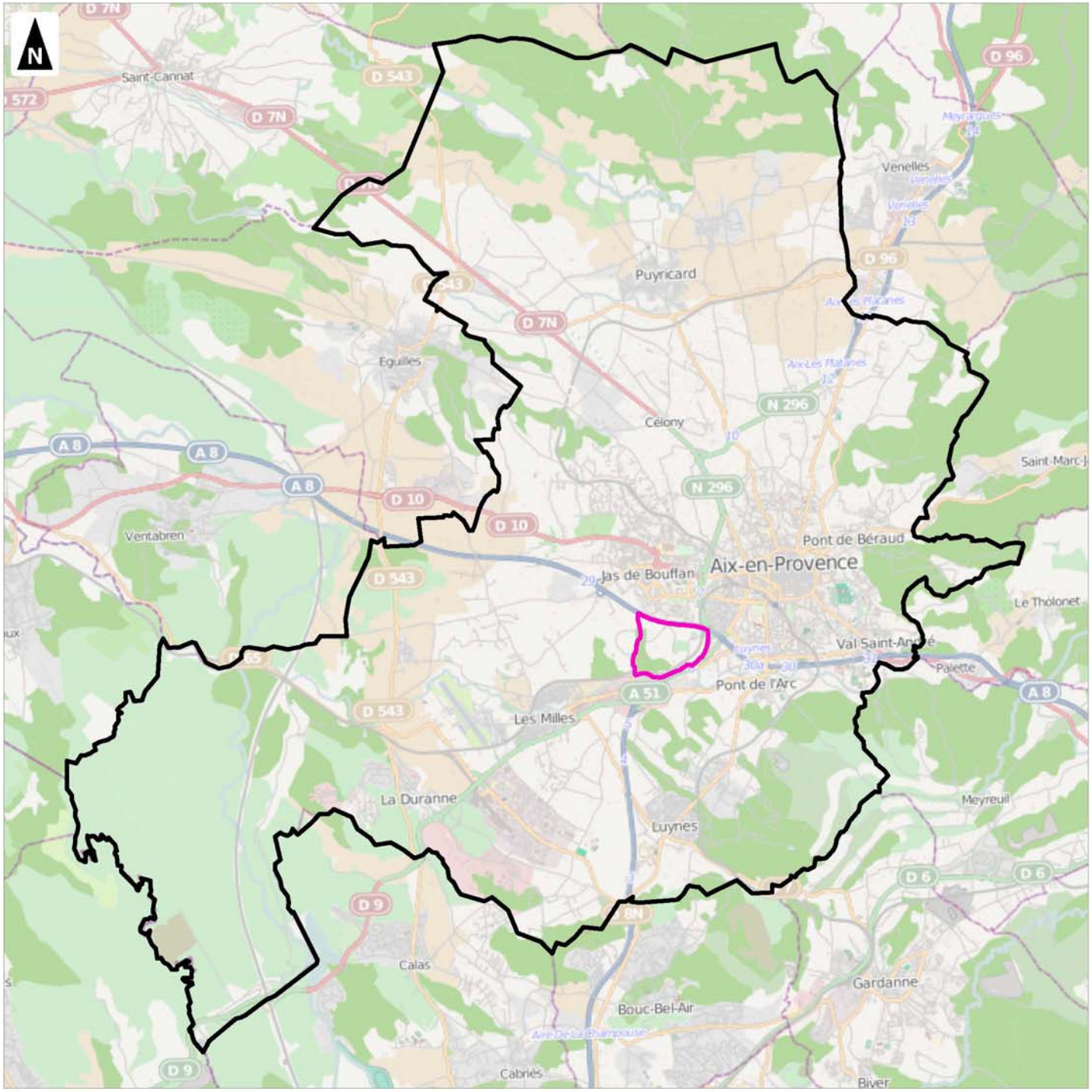

0 8
Kilomètres

1:115 000
(Pour une impression sur format A3 sans réduction de taille)

Réalisation : AIRELE - 2013
Source de fond de carte : OSM
Sources de données : SPLA - AIRELE, 2013

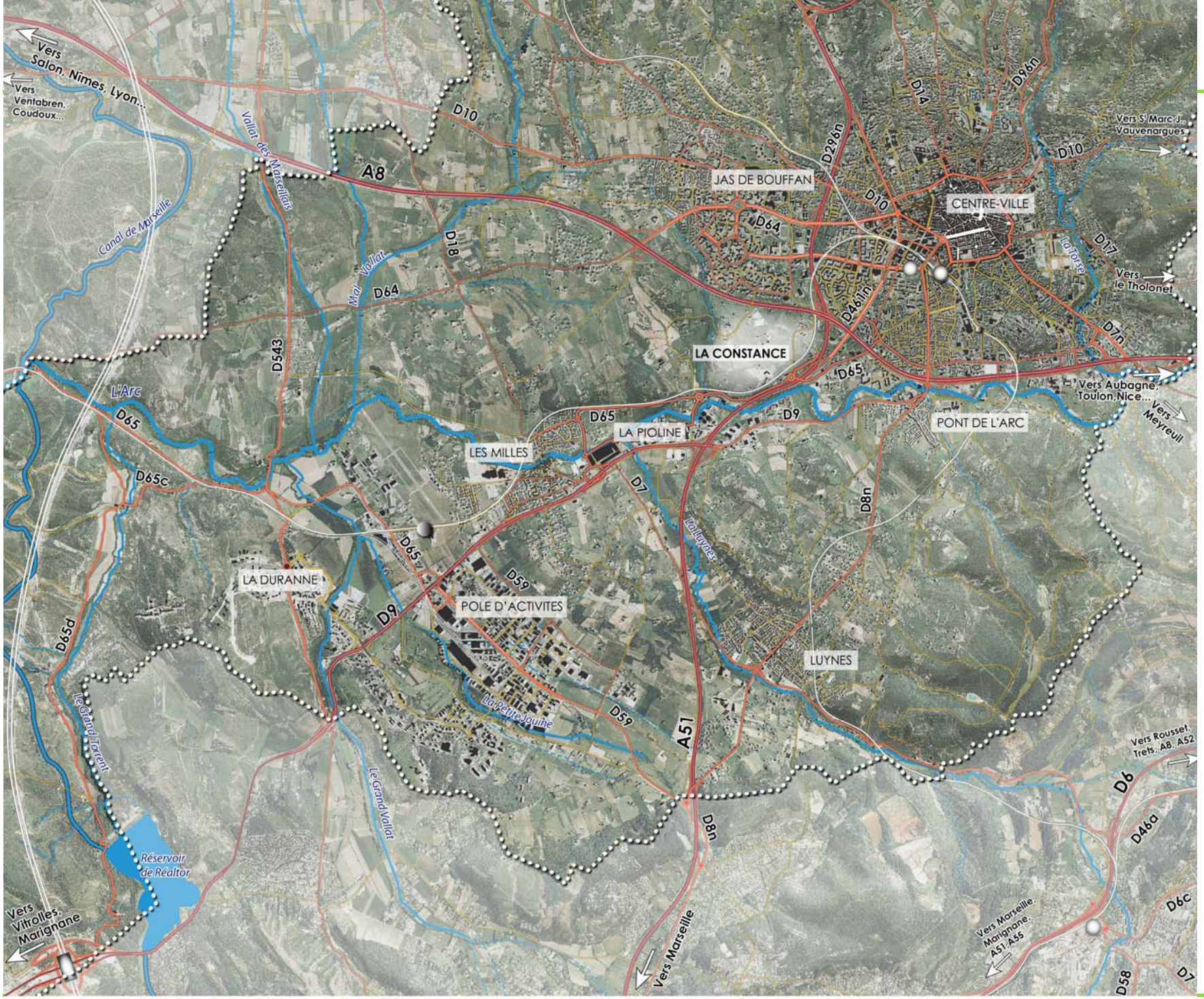

0 5 Km 10 Km

aupa

La Constance
Aix-en-Provence

Localisation du périmètre d'étude

Périmètre d'étude

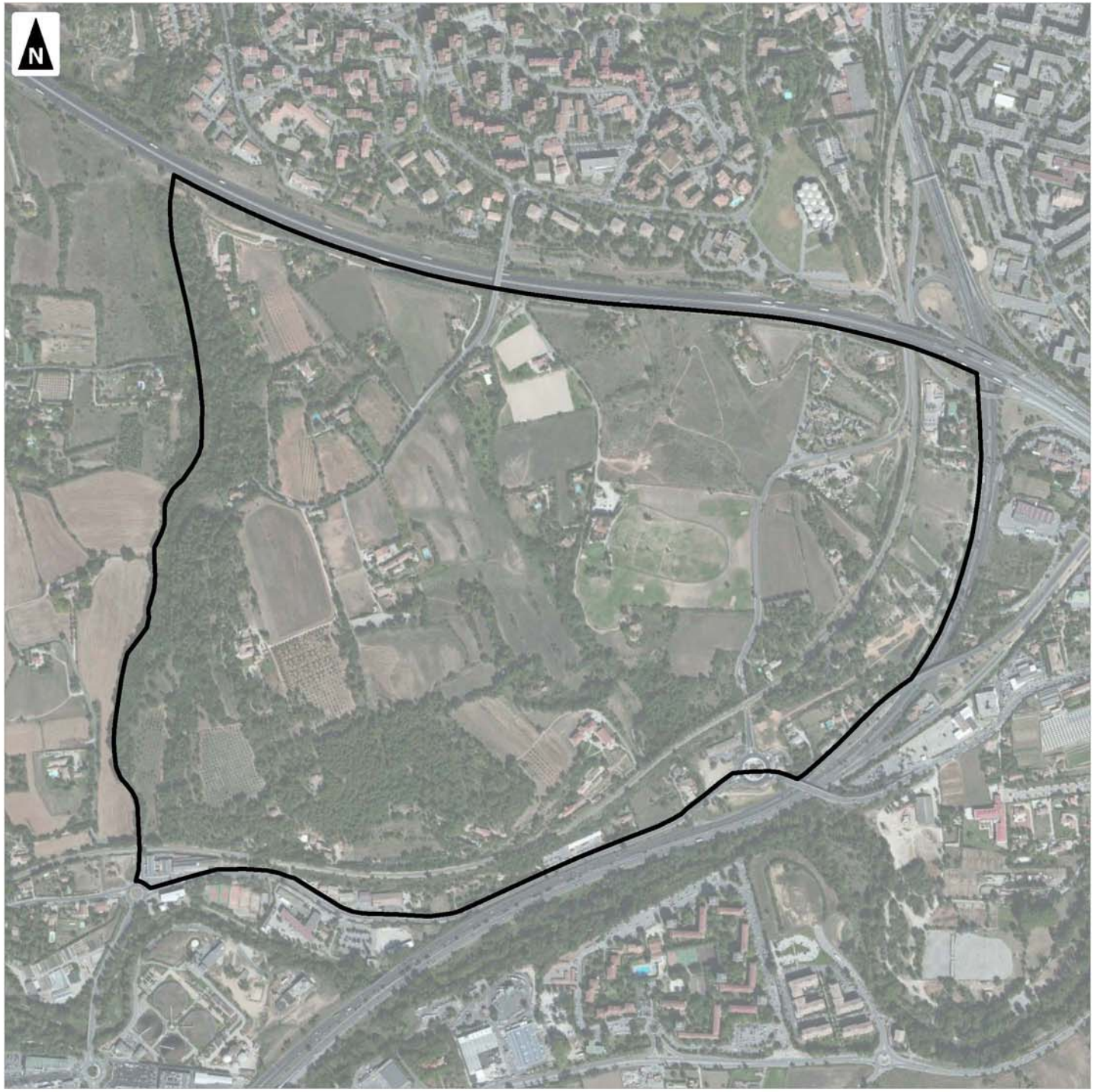

0 500
Mètres

1:10 000
(Pour une impression sur format A3 sans réduction de taille)

Réalisation : AIRELE - 2013
Source de fond de carte : BING
Sources de données : SPLA - AIRELE, 2013

III. PLAN PÉRIMÉTRAL DE ZAC

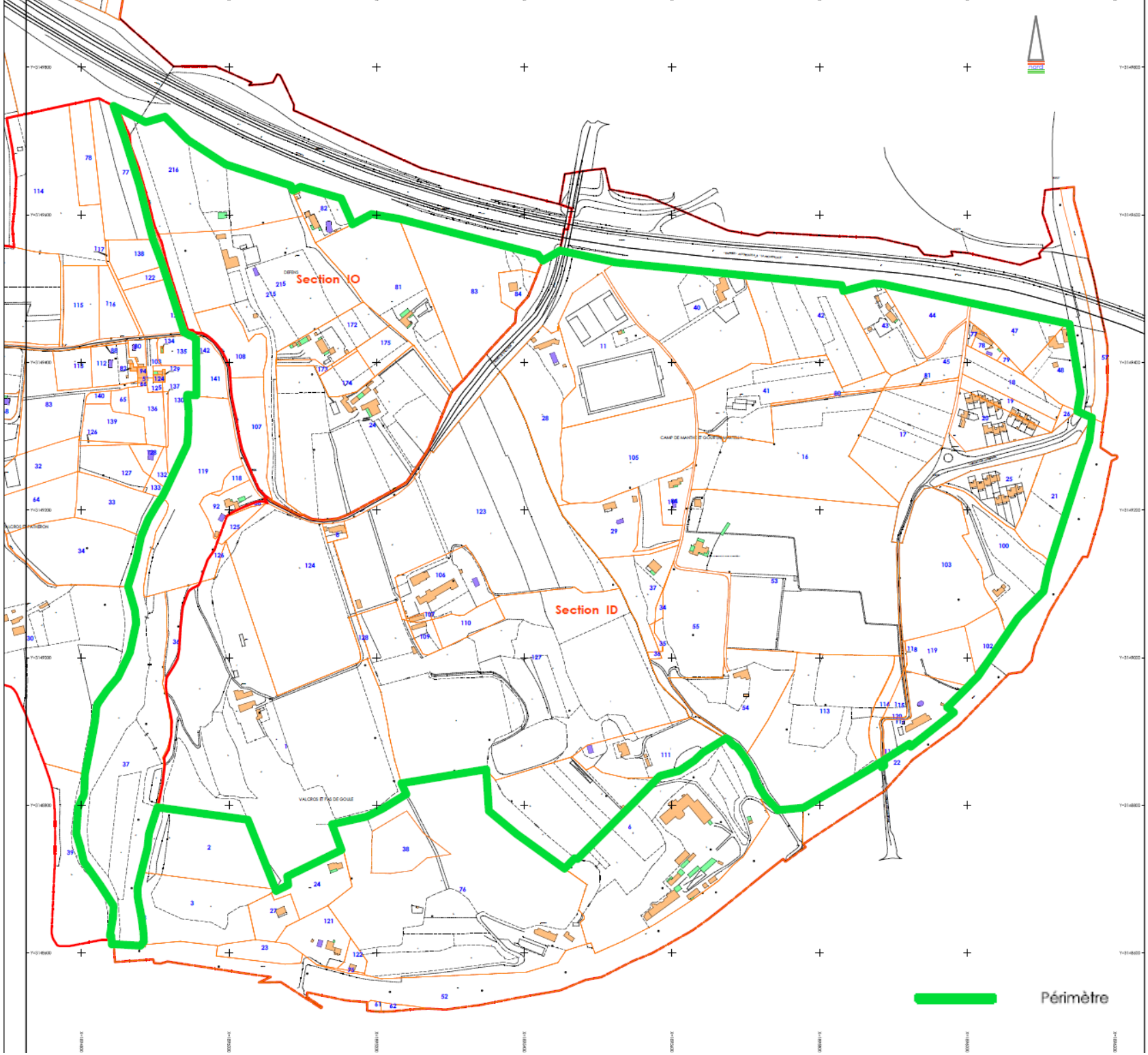
Section IO
Section ID
Périmètre

IV. ÉTUDE D'IMPACT SUR L'ENVIRONNEMENT

V. RÉGIME AU REGARD DE LA TAXE D'AMENAGEMENT

Le coût des équipements publics est mis à la charge des constructeurs ou aménageurs.

En application de l'article L 331-7 du Code de l'urbanisme, les constructions et aménagements réalisés dans le périmètre de la ZAC de la Constance seront exonérés de la part communale ou intercommunale de la taxe d'aménagement.