

**Plan Local d'Urbanisme
de la Ville d'Aix-en-Provence
Planche C - Vue 3
hors risque inondation**





Arrêt du projet le 30 juillet 2014
PLU approuvé le 23 juillet 2015
Dernière procédure approuvée le J.J.J.

Echelle 1: 5 000 au format A0

Source : DGI Cadastre 2013
Réalisation : Direction de la Planification Urbaine

Legende

**Secteurs de sensibilité
aux feux de forêt :**

-  Secteur de sensibilité forte
-  Secteur de sensibilité moyenne
-  Secteur urbanisé existant
-  Secteur d'opérations publiques ou d'intérêt collectif de sensibilité moyenne à exceptionnelle

**Secteurs d'aléas
glissement de terrain et
chutes de pierres/blocs**







Chutes de pierres/blocs :

-  Aléa fort
-  Aléa moyen
-  Aléa faible

Glissement de terrain :

-  Aléa fort
-  Aléa moyen
-  Aléa faible

Zonage pluvial :

-  Zone 1 "Bassin versant Robert"
-  Zone 2 "Bassin versant de la Touloubre"
-  Zone 3 "Bassin versant centre ville, Jouine, Ouest & Pinchinats"
-  Zone 4 "Bassin versant de la Torse"
-  Zone 5 "autres zones"
-  Fossés et talwegs remarquables

