

Plan Local de l'Urbanisme

Planche PHE

Annexes informatives

Repérage des 17 vues


Format A0 (841 mm x 1189 mm) à l'échelle 1 : 5000


Dossier d'Enquête Publique
Projet de Plan Local d'Urbanisme





Arrêt du projet : 30 juillet 2014
Approbation : 23 juillet 2015


Source : Ville d'Aix-en-Provence
Réalisation : Direction de la Planification Urbaine


- 


Secteur de Puyricard
Puyricard village : 5
Celony : 5
Couteron : 2
- 


Couronne urbaine
Les Platanes : 6
- 

Secteur ouest-centre
- 

Jas de Bouffan :
Les Granettes : 8
- 

Secteur des Milles :
Les Milles village : 11 12
Les Milles ZI : 11 12 15 16
La Pioline : 12
- 

Secteur de Luynes
Luynes village : 65 74
- 

Secteur Arbois-Durance
La Duranne : 11
- 

Pont de l'Arc

