

Plan Local d'Urbanisme  
de la Ville d'Aix-en-Provence  
Planche CRI - Vue 1  
risque inondation







Arrêt du Projet : 30 juillet 2014  
PLU approuvé le : 23 juillet 2015  
Dernière procédure approuvée le : J.J.J.

Echelle 1: 5 000 au format A0

Source : DGI Cadastre 2013  
Réalisation : Direction de la Planification Urbaine

Legende

Secteur soumis à un risque inondation :

-  Secteurs rouges forcés
-  Secteurs rouges clairs
-  Secteurs oranges
-  Secteurs bleus clairs
-  Secteurs bleus forcés
-  Secteurs jaunes
-  Secteurs verts  
(Zone de précaution)

