

Plan Local de l'Urbanisme
Planche D
Planche E

Annexes informatives

Repérage des 4 vues









Format A1 (594 mm x 841 mm) à l'échelle 1 : 15000

Dossier d'Enquête Publique
Projet de Plan Local d'Urbanisme



Arrêt du Projet : 30 juillet 2014
Approbation : 23 juillet 2015

Source : Ville d'Aix-en-Provence
Réalisation : Direction de la Planification Urbaine

-  **Secteur de Puyricard**
Puyricard village : 1
Celony : 1 2
Couteron : 1
-  **Couronne urbaine**
Les Platanes : 2
-  **Secteur ouest-centre**
-  **Jas de Bouffan :**
Les Granettes : 2
-  **Secteur des Milles :**
Les Milles village : 3
Les Milles ZI : 3
La Pioline : 3
-  **Secteur de Luynes**
Luynes village : 3
-  **Secteur Arbois-Durance**
La Duranne : 4
-  **Pont de l'Arc**

