

Plan Local de l'Urbanisme
Planche C
Planche CRI

Repérage des 17 vues









Format A0 (841 mm x 1189 mm) à l'échelle 1 : 5000

Dossier d'Enquête Publique
Projet de Plan Local d'Urbanisme



Arrêt du projet : 30 juillet 2014
Approbation : 23 juillet 2015

Source : Ville d'Aix-en-Provence
Réalisation : Direction de la Planification Urbaine

- | | |
|--|---|
|  | Secteur de Puyricard
Puyricard village : 5
Celony : 5
Couteron : 2 |
|  | Couronne urbaine
Les Platanes : 6 |
|  | Secteur ouest-centre |
|  | Jas de Bouffan :
Les Granettes : 8 |
|  | Secteur des Milles :
Les Milles village : 11 12
Les Milles ZI : 11 12 15 16
La Pioline : 12 |
|  | Secteur de Luynes
Luynes village : 65 74 |
|  | Secteur Arbois-Durance
La Duranne : 11 |
|  | Pont de l'Arc |

