

Plan Local de l'Urbanisme Planche A

Repérage des 87 vues


Format A0 (841 mm x 1189 mm) à l'échelle 1 : 2000
à l'exception de la vue 87 au format A1

Dossier d'Enquête Publique
Projet de Plan Local d'Urbanisme



Arrêt du projet : 30 juillet 2014
Approbation : 23 juillet 2015

Source : Ville d'Aix-en-Provence
Réalisation : Direction de la Planification Urbaine


 Secteur de Puyricard
Puyricard village : 14 15 19 20
Celony : 24 25 31
Couteron : 10


 Couronne urbaine
Les Platanes : 26 32

 Secteur ouest-centre

 Jas de Bouffan :
Les Granettes : 35 36

 Secteur des Milles :
Les Milles village : 54 63
Les Milles ZI : 63 71 72
La Pioline : 55

 Secteur de Luynes
Luynes village : 65 74

 Secteur Arbois-Duranne
La Duranne : 61 62 71 87

 Pont de l'Arc

