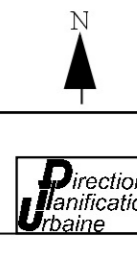


Plan Local d'Urbanisme de la Ville d'Aix-en-Provence Planche CRI -Vue 11 risque inondation

PLU approuvé le : 23 juillet 2015
Dernière procédure : Modification n°5 approuvée le 18 octobre 2018







Echelle 1 / 5 000 au format A0

Source : DGI Cadastre 2013
Réalisation : Direction de la Planification Urbaine



Légende

Secteur soumis à un risque inondation :

-  Secteurs rouges foncés
-  Secteurs rouges clairs
-  Secteurs oranges
-  Secteurs bleus clairs
-  Secteurs jaunes
-  Secteurs verts (Zone de précaution)

