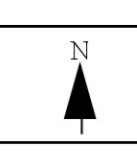


Plan Local d'Urbanisme  
de la Ville d'Aix-en-Provence  
Planche CRI -Vue 17  
risque inondation

PLU approuvé le : 23 juillet 2015  
Dernière procédure : Modification n°5 approuvée le 18 octobre 2018

Echelle 1 / 5 000 au format A0









Source : DGI Cadastre 2013  
Réalisation : Direction de la Planification Urbaine



Légende

Secteur soumis à un risque inondation :

-  Secteurs rouges foncés
-  Secteurs rouges clairs
-  Secteurs oranges
-  Secteurs bleus clairs
-  Secteurs jaunes
-  Secteurs verts (Zone de précaution)